Trilce
ACADEMIA

¡Tu mejor opción!

Curso:
GEOGRAFÍA

Tema:
RELIEVE PERUANO II (ANDINO-AMAZÓNICO)

Ciclo:
INTENSIVO SAN MARCOS

Semana:
10

I. CARACTERÍSTICAS

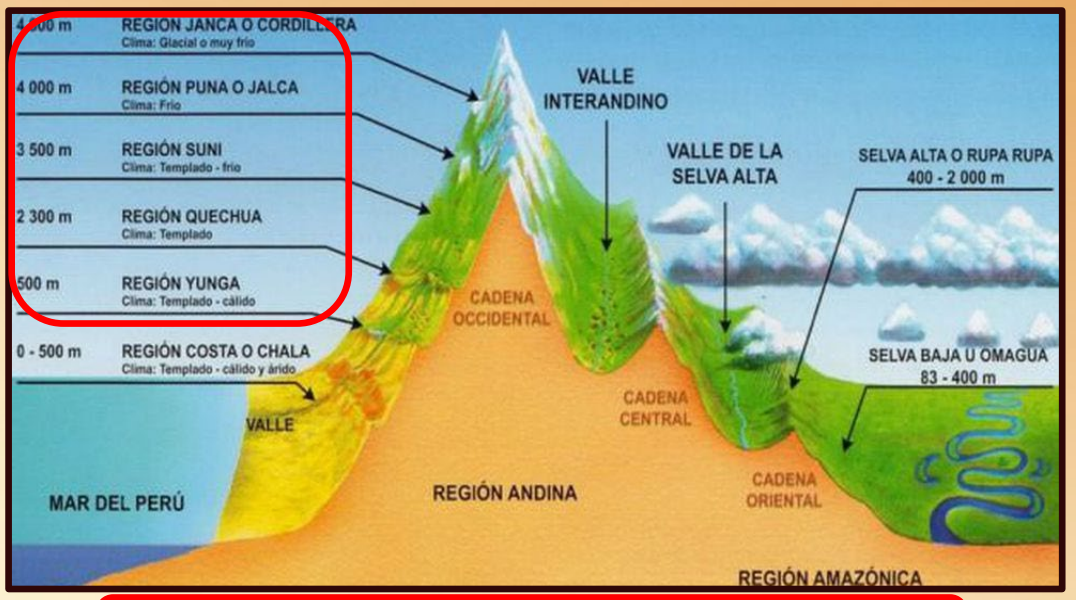

ALTITUD:500-6768 m.s.n.m

RELIEVE: Accidentado

REPRESENTA: 30.2%

II. SECTORES

SECTORES

NORTE

FRONTERA CON ECUADOR

CENTRO

NUDO DE PASCO

SUR

NUDO DE VILCANOTA

FRONTERA CON CHILE Y BOLIVIA

CADENAS

OCCIDENTAL

CENTRAL

ORIENTAL

III. PRINCIPALES RELIEVES

PRINCIPALES RELIEVES

CORDILLERAS



MONTAÑAS

VOLCANES

MESETAS



ABRAS O PASOS



VALLES INTERANDINOS

CAÑONES

1. CORDILLERAS

Conjunto de montañas, volcanes, nevados y glaciares.

- Cordillera más alta: **Blanca (Áncash):** 6768 msnm
- Segunda más alta: **Huayhuash (Lima-Áncash-Huánuco):** 6632msnm
- Más boreal o norte: **Campanquis (Loreto-Amazonas)**
- Más austral o sur: **Barroso (Tacna)**
- Más oriental: **Palomani (Puno)**
- Más occidental: **Huancabamba (Piura)**



PRINCIPALES CORDILLERAS

Cordillera Blanca (Áncash)

Cordillera Huayhuash (Lima, Áncash y Huánuco)

Cordillera Chila (Arequipa)

2. MONTAÑAS

- **Relieve de considerable elevación y fuerte pendiente.**
- **Al superar los 5000 msnm se les denomina NEVADOS**

- Nevado más alto: **Huascarán** (Áncash) 6768 msnm
- Segundo nevado más alto: **Yerupajá** (Huánuco): 6632 msnm
- Nevado más hermoso: **Alpamayo** (Áncash): 6100 msnm

El Huascarán es el nevado más alto en la zona tropical.





El Alpamayo es el nevado más hermoso del mundo (Alemania 1966).

Yerupajá (Huánuco): segundo nevado más alto.

Quellcaya (Cusco): glaciar más extenso del país



El logo de la Paramount está inspirado en el nevado Artesonraju en Áncash.

3. VOLCANES

- **Elevaciones por donde el magma fluye hacia la superficie.**
- **El Perú presenta 401 volcanes, debido a que se ubica en el Cinturón de Fuego del Pacífico.**

UBINAS, ubicado en Moquegua, es considerado el volcán más activo del Perú (5672 msnm).

El volcán **Misti** (Arequipa) es considerado el más hermoso del Perú (5821 msnm).

Considerado el volcán más alto del Perú: **Coropuna**, se ubica en Arequipa (6425 msnm).

Arequipa es considerado el departamento con mayor número de volcanes.

La ciudad de Arequipa se encuentra rodeada por tres volcanes: Misti, Chachani y Pichu Pichu

LOS PAISAJES DEL HUAYNAPUTINA

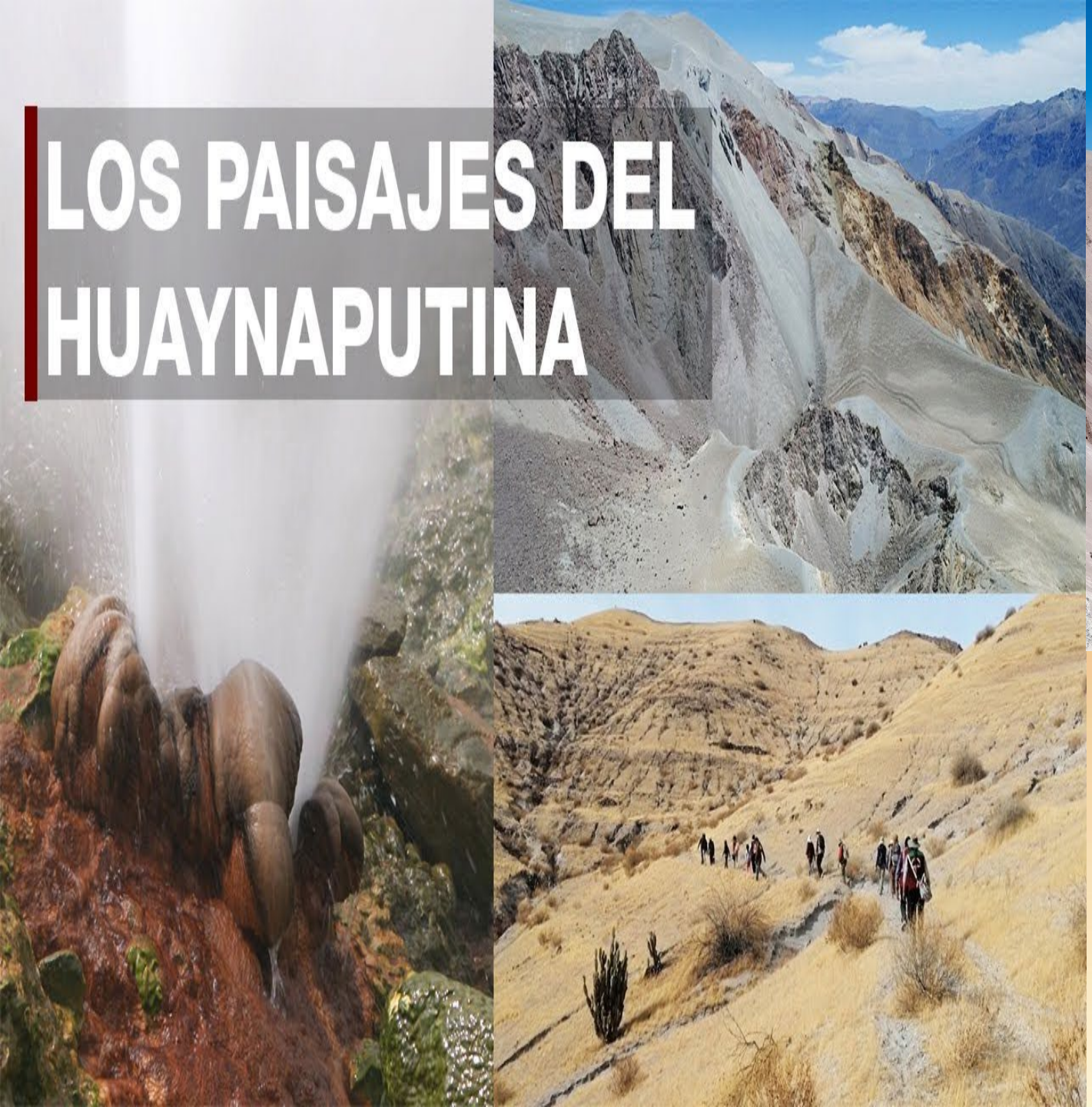

El volcán Huaynaputina provocó la erupción volcánica más violenta de todo el hemisferio sur.

Volcán Tutupaca (Tacna)

Volcán Sara Sara (Ayacucho)

Volcán Chachani (Arequipa)

Volcán Yucamane (Tacna)

4. ABRAS O PASOS

- Producto de la acción erosiva de los glaciares.
- Áreas bajas de las zonas montañosas.
- Permite el tránsito vehicular.

ANTICONA-TICLIO (Lima-Junín): paso más alto del Perú a 4838 msnm



- ***CHIMBOYA (Cusco): abra más alto***

Abra de Porculla (Piura)

Abra de Crucero Alto (Arequipa-Puno)

Abra de La Raya (Puno-Cusco)

Abra de La Viuda (Lima-Pasco)

Abra de Tembladera (Lambayeque-Cajamarca)

Abra de Chonta (Ica-Huancavelica)

5. VALLES INTERANDINOS

- Áreas cercanas a los ríos, son muy productivas y pobladas en la región andina..
- Presentan “tierras de secano”.
- Buena condición climática.

VALLE DEL MANTARO: JUNÍN

- Más productivo (papa, maíz, trigo, etc.).
- Más extenso.

VALLE DEL CHILI: AREQUIPA

- Más poblado.

Valle del Mantaro (Junín)

Valle del Chili (Arequipa)

Valle del Santa (Áncash)

Valle del Urubamba (Cusco)

Valle de Canta (Lima)

Valle de Andahuaylas (Apurímac)

6. MESETAS

- Áreas altas y planas formadas por orogénesis en terrenos de alta densidad.
- Llamado altiplano.
- Actividad: Ganadería.
- Altitud promedio: 3500 m.s.n.m.

MESETA DEL COLLAO: PUNO

- Más extenso.
- En ella se ubica el Lago Titicaca.
- Ganado: Camélido y ovino.



Meseta de Marcahuasi (Lima)

Meseta de Bombón (Junín)

Meseta de Anta (Cusco)

Meseta de Galeras (Ayacucho)

Meseta de Parinacochas (Ayacucho)

Meseta de Huayllay (Pasco)

El santuario histórico Pampas de Ayacucho se ubica en la meseta de La Quinua.

7. CAÑONES

- Relieves estrechos y profundos formados por los ríos..
- Potencial hidroeléctrico.
- Potencial turístico.

CAÑÓN DEL COTAHUASI: AREQUIPA

- Más profundo del Perú (3535 metros)
- Erosionado por el río Ocoña.

Cañón más turístico del Perú, se ubica en Arequipa

Cañón del Infiernillo (Lima)

Cañón del Pato (Áncash)

Cañón del Shujto (Junín)

Cañón de Tomas (Lima)

Cañón de Autisha (Lima)

Cañón de los Perdidos (Ica)

RELIEVE AMAZÓNICO

CARACTERÍSTICAS

- Conforma el 57,3 % del territorio peruano.
- Es la región más extensa.
- Menos poblada.
- Más densa en vegetación.
- Su clima es tropical.

La selva peruana se ubica al este del flanco oriental andino.

SECTORES DE LA SELVA

Abarca dos sectores

SELVA ALTA

- Área que ocupa las vertientes orientales de la cordillera de los Andes.
- Comprende altitudes entre **1000 y 400 msnm.**
- Clima tropical lluvioso.

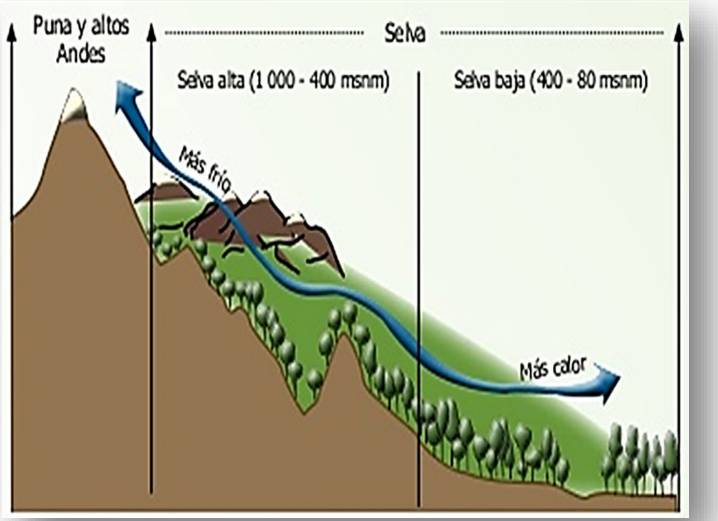

SELVA BAJA

- Área correspondiente a la llanura amazónica.
- Comprende altitudes entre **400 y 80 msnm.**
- Clima tropical húmedo.

SELVA ALTA

RELIEVES

- VALLES LONGITUDINALES
- PONGOS
- CAVERNAS
- CASCADAS

1. VALLES LONGITUDINALES

- Aprovechados en actividad agrícola.
- Formado por erosión fluvial.
- Se denominan LONGITUDINALES, por el recorridos de los ríos de norte a sur y viceversa.
- Se cultiva el café, el té, el tabaco, la coca y una gran variedad de frutales, entre los que destacan los cítricos y papayas.
- Valle longitudinal más extenso: **HUALLAGA** (Huánuco-San Martín)

VALLE DE BAGUA (Amazonas): café, arroz.

VALLE DE JAÉN (Cajamarca): cultivo de café.

VALLE DE TINGO-MARÍA, MONZÓN (Huánuco): cultivo de frutas.

VALLE DE HUALLAGA (San Martín - Huánuco): cultivo de coca, tabaco, maíz.

VALLE DE CHANCHAMAYO (Junín): valle cafetalero, frutas.

VALLE DE QUILLABAMBA (Cusco): cultivos de cacao, coca, té, café.

VALLE DE OXAPAMPA (Pasco): cultivos de aguay

Visitemos algunos valles longitudinales:

Quillabamba (Cusco)

CAFÉ MÁS CARO DEL MUNDO

En la región de Chanchamayo , el **Coatí** o llamado **Misha** está entre los animales que producen el café más caro del mundo.

Su precio por kilo asciende a unos 1400 dólares.

2. PONGOS

- Proviene del quechua Punku (Puerta).
- Accidentes amplios y poco profundos formados por acción erosiva de los ríos.
- Son importantes vías de comunicación.
- Pongo más extenso: **Manseriche** (12 km), une Amazonas y Loreto.



MANSERICHE
Más extenso (12 km)
Mayor potencial hidroenergético.

PONGO DE MAYNIQUE (Cusco)

Río Urubamba

PONGO DE RENTEMA (Amazonas)



Río Marañón

PONGO DE MANTARO (Huancavelica)

Río Mantaro

PONGO DE AGUIRRE (San Martín)

Río Huallaga

PONGO DE APURÍMAC (Apurímac)

Río Apurímac

PONGO DE ORELLANA (Ucayali)



Río Ucayali

Único de la selva baja

Único de la región andina

Constituyen importantes refugios para animales.

3. CAVERNAS

- Son relieves formados por la erosión kárstica (aguas subterráneas).
- Tiene estalactitas y estalagmitas.
- Son importantes atractivos turísticos.

La caverna más profunda de América del Sur es la de Huagapo (Junín).

Entremos a la caverna del Huagapo:

A. Caverna de Soloco

Más extensa.



Amazonas

B. Cueva San Andrés

Parque Nacional de Cutervo.

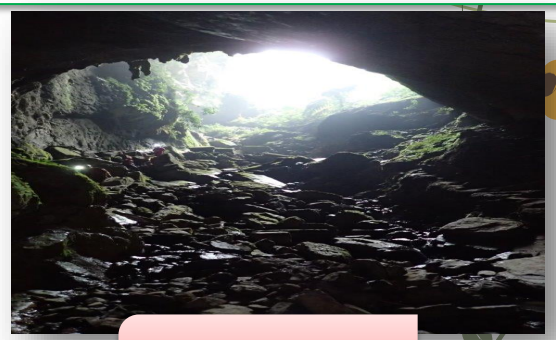

Cajamarca

C. Cueva de Los Guácharos

Recorrido en su interior por río subterráneo.



San Martín

D. Cueva de Los Tallos

Frontera con Ecuador.

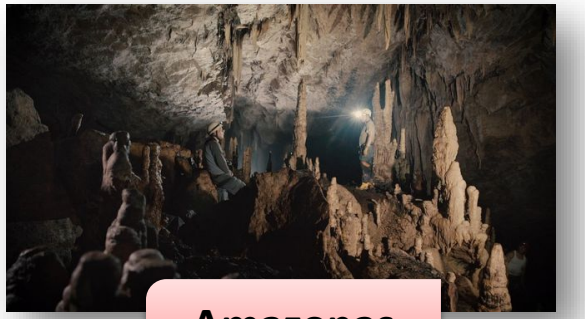

Amazonas

Pasco



Huánuco

E. Tunqui Cueva

Hábitat gallito de las rocas.

F. Cueva de Las Lechuzas

Cordillera Bella Durmiente.

ADEMÁS:

CATARATA	ALTURA DE CAÍDA	UBICACIÓN
Tirol	**35 m**	Junín
El Velo del Ángel	**25 a 28 m**	Huánuco
Velo de la Novia	**100 m**	Ucayali
Ducha del Diablo	**100 m**	Ucayali
La Sirena Encantada	**70 m**	Huánuco



Tres Hermanas
914 m (Junín)



Yumbilla
895 m (Amazonas)



Gocta
771 m (Amazonas)

SELVA BAJA

RELIEVES

- Filos
- Altos
- Restingas
- Tahuampas

1. TAHUAMPAS

- Terrenos permanentemente inundados.
- **Várzeas**: criadero de paiches.
- **Aguajales**: aprovechan la palmera aguajera.
- **Ceticales**: aprovechan la palmera cetico.
- **Paicales**: si hay presencia de bambú amazónico.

2. RESTINGAS

- Áreas inundadas temporalmente (en la estación veraniega).
- Propicios para practicar **agricultura estacional** (arroz, yuca, plátano, etc.).
- En temporada seca, son conocidos como **BARRIZALES**

3. ALTOS

- Terrenos no inundables.
- Propicios para la construcción de viviendas.
- Puede realizarse agricultura permanente.
- Encontramos ciudades como Iquitos, Pucallpa y Puerto Maldonado.

Pucallpa (Ucayali)

4. FILOS

- Zonas muy inclinadas.
- Se les llama también **EMPALMES**.
- Se realizan actividades forestales como la tala.
- Sirven también para construcción de carreteras.

LOS FILOS (colinas)

- Son los relieves más elevados de la Selva baja.
- Construcción de careteras.

LOS ALTOS

- Son terrazas fluviales no inundables, aquí se establecen las ciudades (Iquitos, Pucallpa, etc.)
- Actividad: agro extensivo. Permanente.

LAS RESTINGAS

- Terrazas fluviales que se inundan de forma estacional ante la crecida de los ríos.
- Agricultura estacional.

LAS TAHUAMPAS

- Áreas permanentemente inundadas, sus suelos presentan mal drenaje (pantanosas).
- Son superficies cubiertas de palmeras.
- Relieves más extensos y abundantes del Perú.

Trilce

ACADEMIA

MEJOR PREPARACIÓN A MENOR PRECIO